



Staats- und
Universitätsbibliothek
Bremen

Staats- und Universitätsbibliothek Bremen

DFG-Projekt "Digitale Sammlung Deutscher Kolonialismus"


Deutsch-Südwest-Afrika

Rehbock, Theodor

Berlin, 1898

urn:nbn:de:gbv:46:1-12269





DEUTSCH-SÜDWEST-AFRIKA.

96 LICHTDRUCKE

NACH PHOTOGRAPHIEN AUS DEM HERERO- UND NAMA-LANDE

AUFGENOMMEN

VON

TH. REHBOCK

WÄHREND EINER FORSCHUNGSREISE 1896/1897.

(MIT EINER KARTE).



1927:924

BERLIN 1898.

DIETRICH REIMER (ERNST VOHSEN).





AM 6758

Verzeichnis der Tafeln.

I. Bilder aus dem Hererolande.

- | | | | |
|----------|---|-----------|---|
| Tafel 1. | Walfishbay. Ansicht des Ortes von der Reede. | Tafel 25. | Okahandja. Missionskirche. |
| " 2. | Walfishbay. Englische Regierungsgebäude und deutsche Missions-Kirche. | " 26. | Okahandja. Termitenhaufen. |
| " 3. | Swakopmund. Frachtwagen verlässt die Küste. | " 27. | Okahandja. Buschmädchen. |
| " 4. | Swakopmund. Landeshauptmann Leutwein verlässt die Küste. | " 28. | Gross-Windhoek-Ebene. Der Bayweg. |
| " 5. | Goanikantes. Rast im Flussette des Swakop. | " 29. | Uiams. Der Bayweg in der Windhoek-Ebene. |
| " 6. | Goanikantes. Zagochen im Swakophale. | " 30. | Pokkiesdraai. Westliches Ufer des Windhoek-Flusses. |
| " 7. | Usakos. Rasttag am Kanflusse. | " 31. | Pokkiesdraai. Oestliches Ufer des Windhoek-Flusses. |
| " 8. | Karibib. Wasserstelle in Kalktuffelsen. | " 32. | Windhoek. Parade-Aufstellung der Schutztruppe. |
| " 9. | Otjimbingue. Wagenbauanstalt von Glöditzsch. | " 33. | Windhoek. Ansprache des Landeshauptmanns an die Schutztruppe. |
| " 10. | Kubub. Bergdamara Johannes Traugott aus Otjimbingue. | " 34. | Windhoek. Einspannen der Oebsen. |
| " 11. | Hunioais. Bergdamara-Knabe. | " 35. | Ongema. Flussübergang. |
| " 12. | Okatjicomba. Bergdamara. | " 36. | Haris. Ausflug von Windhoek. |
| " 13. | Okatjicomba. Am Ufer des Kanflusses. | " 37. | Haris. Bergdamarajunge mit Fettschwanzlamm. |
| " 14. | Omburo. Feldherero. | " 38. | Haris. Nachtlager am Reisewagen. |
| " 15. | Omburo. Feldherero auf einem Reitochsen. | " 39. | Von Haris nach Aris ohne Weg. |
| " 16. | Omburo. Feldhererofrau. | " 40. | Am Wasserfall bei Windhoek. Abschiedspiknik. |
| " 17. | Urudjiva. Feldherero. | " 41. | Farm Voigtland. Zachtbullen. |
| " 18. | Urudjiva. Frauen und Mädchen der Feldherero. | " 42. | Orumbo. Mambo, Unterhäuptling der Mbandyera, mit Gefolge. |
| " 19. | Ganyose. Cissus Cramerianus <i>Schinz</i> auf Doleritkuppe. | " 43. | Orumbo. Alter Mbandyera. |
| " 20. | Gross-Barmen. Dattelpalmen. | " 44. | Kaukarus am Weissen-Nosob. Betschuanen-Niederlassung. |
| " 21. | Gross-Barmen. Blick auf das Khomas-Hochland. | " 45. | Kaukarus. Betschuanenhütte. |
| " 22. | Gross-Barmen. Missionskirche. | " 46. | Kaukarus. Betschuanenfrau mit Kind. |
| " 23. | Gross-Barmen. Christliche Hererofrauen. | " 47. | Hatsamas. Durchbruchstelle des Schafflusses. |
| " 24. | Okahandja. Blick auf den Kaiser Wilhelm-Berg. | " 48. | Hatsamas. In Rinderpestquarantaine. |

II. Bilder aus dem Gross-Namalande.

- Tafel 49. Vley im Bastardland, 51 km südwestlich von Hatsamas.
 „ 50. Hatsamas-Rehoboth. Viehtränke im Bastardgebiete.
 „ 51. Hoachanas. Kirche und Garten der Barmer Mission.
 „ 52. Hoachanas. Missionar Judt mit seinen Zöglingen.
 „ 53. Hoachanas. Manasse Noresib, Oberhäuptling der „Roten Nation“ mit seinen Grossleuten.
 „ 54. Rietmond. Wohnhaus Hendrik Witboois.
 „ 55. Marienthal. Erste Niederlassung des Ansiedlers Brandt.
 „ 56. Marienthal. Alte Gartenanlage.
 „ 57. Gibeon. Marktplatz und Stationsgebäude.
 „ 58. Gibeon. Hendrik Witbooi, Oberhäuptling der Witbooihottentotten.
 „ 59. Gibeon. Hendrik Witbooi mit seinem Enkel Salomon.
 „ 60. Gibeon. Hendrik Witbooi mit seinen Grossleuten Keister, Christian Isaac und Marcus.
 „ 61. Harabeb. Am Ufer des Grossen-Fischflusses.
 „ 62. Geitsikubib. Wasserstelle im südlichen Teile des Berges.
 „ 63. Geitsikubib. Blick in den Krater vom nördlichen Sattel.
 „ 64. Geitsikubib. Erste Besteigung der höchsten Spitze.
 „ 65. Geitsikubib. Aloe dichotoma in Blüte.
 „ 66. Geitsaub. Reiter der Schutztruppe und Veldschoendraanger-Hottentotten.
 „ 67. Noagas. Stauanlage des Farmers Freyer.
 „ 68. Kais. Bau eines Staudammes über den Kaisfluss.
 „ 69. Ariam. Dammanlage des Farmers Walser.
 „ 70. Schuidrift. Blick auf den Oranjeffluss.
 „ 71. Kerlbaddrift. Deutsche Polizeistation am Oranjeffluss.
- Tafel 72. Ramansdrift. Englische Polizeistation am Oranjeffluss.
 „ 73. Ramansdrift. Fähr über den Oranjeffluss.
 „ 74. Houmdrift. Deutsche Polizeiwache am Oranjeffluss.
 „ 75. Houmdrift. Blick auf den Oranjeffluss.
 „ 76. Houmdrift. Am deutschen Ufer des Oranjefflusses.
 „ 77. Warmbad. Missionsgarten.
 „ 78. Warmbad. Der alte Snewe, Unterhäuptling der Bondelzwarts-Hottentotten.
 „ 79. Ramansdrift. Junger Bondelzwarts-Hottentott.
 „ 80. Tsawisis. Mittagsrast am Kaibflusse.
 „ 81. Naiams. Wasserstelle im Tafelgebirge.
 „ 82. Bethanien. Missionsstation.
 „ 83. Ausis. Wohnhaus des Ansiedlers Riet.
 „ 84. Ausis. Joseph-Frederik, Oberhäuptling der Bethanier-Hottentotten.
 „ 85. Kosis. Junger Bethanier-Hottentott.
 „ 86. Am Koinkip-Flusse. Bethanier-Hottentotten.
 „ 87. Am Koinkip-Flusse. Junge Bethanier-Hottentotten.
 „ 88. Kuigab. Bethanier-Hottentotten.
 „ 89. Kuigab. Mädchen vom Stamme der Bethanier-Hottentotten.
 „ 90. Kuyas. Wohnhaus des Farmers Mason.
 „ 91. Ukama. Auf dem Wege nach Lüderitzbucht.
 „ 92. Lüderitzbucht. Blick landeinwärts.
 „ 93. Lüderitzbucht. Pontoks mit Hottentotten-Frauen.
 „ 94. Lüderitzbucht. Alter Hottentott mit Enkel.
 „ 95. Lüderitzbucht. Hafearbeiter verschiedener Stämme.
 „ 96. Lüderitzbucht. Landungsstelle mit Dampfer Leutwein.

I.

Bilder aus dem Hererolande.



WALFISHBAY. Ansicht des Ortes von der Reede.

12. October 1896.



WALFISHBAY. Englische Regierungsgebäude und deutsche Missions-Kirche.

12. October 1906.



SWAKOPMUND. Frachtwagen verlässt die Küste.

17. November 1906.



SWAKOPMUND. Landeshauptmann Leutwein verlässt die Küste.

17. November 1890.



GOANIKAMTES. Rast im Flussbette des Swakop.

23. November 1896.






GOANIKAMTES. Zugochsen im Swakophale.


23. November 1906.





USAKOS. Rasttag am Kanflusse.

20. November 1900.




KARIBIB. Wasserstelle in Kalktuffelsen.

2. December 1905.



OTJIMBINGUE. Wagenbauanstalt von Glöditzsch.

14. Februar 1897.




KUBUB. Bergdamara Johannes Traugott aus Ojimbingwe.
15. August 1907.




KUBUB. Bergdamara Johannes Traugott aus Otjimbingue.

15. August 1897.



HUNIOAIS. Bergdamara-Knabe.

25. Mai 1907



HUNIOAIS. Bergdamara-Knabe.

23. Mai 1897.



OKATJICOMBA, Bergdamara.

18. Dezember 1896.



OKATJICOMBA. Bergdamara.

18. December 1896.



OKATJICOMBA. Am Ufer des Kanflusses.

18. December 1896.



OMBURO. Feldherero.

10. Dezember 1906.



OMBURO. Feldherero auf einem Reitochsen.

10. December 1896



OMBURO. Feldhererofrau.

10. Dezember 1896.



OMBURO. Feldhererofrau.

10. December 1896.



URUDJIVA. Feldherero.

18. Februar 1907.



URUDJIVA. Frauen und Mädchen der Feldherero.


18. Februar 1907.





GANYOSE. *Cissus Cramerianus Schinz* auf Doleritkuppe.


17. Februar 1897.






GROSS-BARMEN. Dattelpalmen.


21. Februar 1907.





GROSS-BARMEN. Blick auf das Khomas-Hochland.

21. Februar 1897.







GROSS-BARMEN. Missions-Kirche.


21. Februar 1897.

22






GROSS-BARMEN: Christliche Hererofrauen.
21. Februar 1907.



GROSS-BARMEN. Christliche Hererofrauen.


21. Februar 1897.






OKAHANDJA. Blick auf den Kaiser-Wilhelm-Berg.


19. Februar 1897.





OKAHANDJA. Missionskirche.


19. Februar 1897.

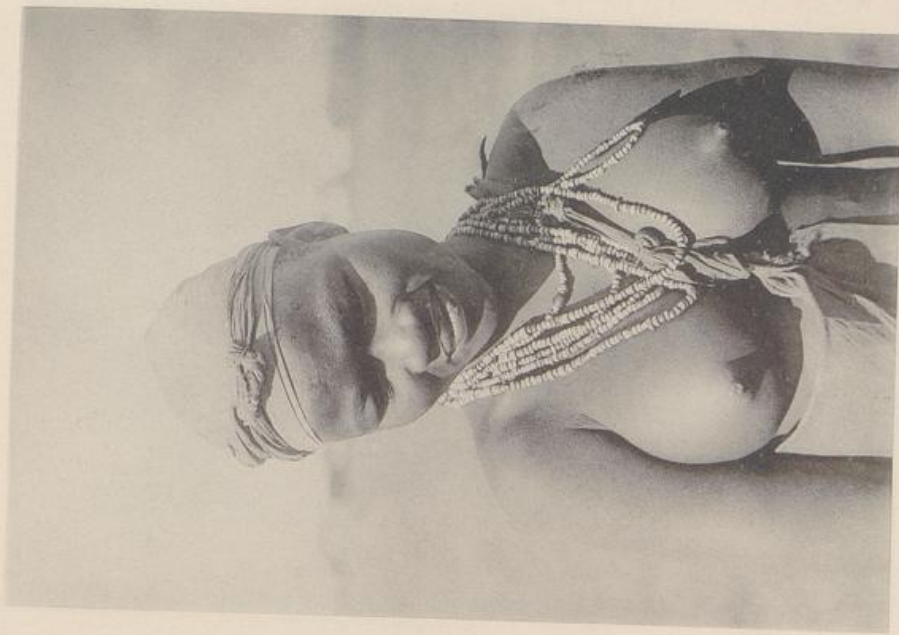




OKAHANDJA. Termitenhaufen.


19. Februar 1907.





OKAHANDJA. Buschmädchen.

20. Februar 1907.



OKAHANDJA. Buschmädchen.

20. Februar 1897.



GROSS-WINDHOEKER-EBENE. Der Bayweg.

29. März 1897.



UIAMS. Der Bayweg in der Gross-Windhoeker-Ebene.

20. März 1897.






POKKIESDRAAI. Westliches Ufer des Windhoeker-Flusses.

20. März 1897.



POKKIESDRAAI. Östliches Ufer des Windhoek-Flusses.

20. März 1897.



WINDHOEK. Parade-Aufstellung der Schutztruppe.


27. Januar 1907.





WINDHOEK. Ansprache des Landeshauptmannes an die Schutztruppe.


27. Januar 1907.





WINDHOEK. Einspannen der Ochsen.

5. Februar 1907.



ONGEAMA. Flussübergang.

6. März 1897.



HARIS. Ausflug von Windhoek.

7. März 1897.



HARIS. Bergdamaarajunge mit Fettschwanzramm der Firma Mertens & Sichel.

7. März 1907.



HARIS. Nachtlager am Reisewagen.

8. März 1887.




Von HARIS nach ARIS ohne Weg.

8. März 1897.



Am WASSERFALL bei Windhoek. Abschiedspiknik.

27. März 1897.






Farm VOIGTLAND. Zuchtbullen der Firma Wecke & Voigts.



27. März 1897.



ORUMBO. Mambo, Unterhäuptling der Mbandyeru, mit Gefolge.

1. April 1907.





ORUMBO, Alter Mbandyern.

1. April 1897.



ORUMBO. Alter Mbandyeru.

1. April 1897.





KAUKARUS am Weissen-Nosob. Betschuanen-Niederlassung.

6. April 1897.



KAUKARUS. Betschuanenhitte.
6. April 1897.



KAUKARUS. Betschuanenhütte.

6. April 1897.




KAUKARUS. Betschuanenfrau mit Kind.

6. April 1897.




KAUKARUS. Betschuanenfrau mit Kind.

6. April 1897.



HATSAMAS. Durchbruchstelle des Schafflusses.

25. April 1897.



HATSAMAS. In Rinderpestquarantaine.
25. April 1897.



II.

Bilder aus dem Gross-Namalande.

II
Bilder aus dem Gross-Nismalende.





Vley im BASTARDLAND, 51 km südwestlich von Hatsamas.

28. April 1897.





HATSAMAS-REHOBOTH. Viehtränke im Bastardgebiete.

28. April 1897.



HOACHANAS. Kirche und Garten der Barmer Mission.

5. Mai 1897.





HOACHANAS. Missionar Judt mit seinen Zöglingen.


5. Mai 1897.



HOACHANAS. Manasse Noresib, Oberhäuptling der „Roten Nation“ mit seinen Grossleuten.

5. Mai 1907.


53





RIETMOND. Wohnhaus Hendrik Witboois.


10. Mai 1897.





MARIENTHAL. Erste Niederlassung des Ansiedlers Brandt.


10. Mai 1907.





MARIENTHAL. Alte Gartenanlage.

10. Mai 1897.







GIBEON. Marktplatz und Stationsgebäude.

13. Mai 1897.






GIBEON. Hendrik Witbooi. Oberhäuptling der Witbooihottentotten.
18. Mai 1897.



GIBEON. Hendrik Witbooi. Oberhäuptling der Witbooihottentotten.


13. Mai 1897.






GIBEON. Hendrik Witbooi mit seinem Enkel Salomon.


28. Mai 1897.



GIBEON. Hendrik Witbooi mit seinem Enkel Salomon.


13. Mai 1897.





GIBEON. Hendrik Witbooi mit seinen Grossleuten Keister, Christian Isaac und Marcus.


13. Mai 1897.





HARUBEB. Am Ufer des Grossen-Fischflusses.


13. Mai 1897.





GEITSIKUBIB. Wasserstelle im südlichen Teile des Berges.


19. Mai 1897.





GEITSIKUBIB .Blick in den Krater vom nördlichen Sattel.


29. Mai 1897.





GEITSIKUBIB. Erste Besteigung der höchsten Spitze.

20. Mai 1897.






GEITSIKUBIB. *Aloe dichotoma* in Blüte.


20. Mai 1967.

65



GEITSIKUBIB. *Aloe dichotoma* in Blüte.


20. Mai 1897.






GEITSAUB. Reiter der Schutztruppe und Veldschoendraager-Hottentotten.


7. Juni 1907.





NOAGAS. Stauanlage des Farmers Freyer.


9. Juni 1887.





KAIS. Bau eines Staudammes über den Kaisfluss.


10. Juni 1897.






ARIAM. Dammanlage des Farmers Walser.


17. Juni 1897.





SCHUITDRIFT. Blick auf den Oranjeffluss.


20. Juni 1897.






KERLBADDRIFT. Deutsche Polizeistation am Oranjefluss.

21. Juni 1897.






RAMANSDRIFT. Englische Polizeistation am Oranjefluss.

27. Juni 1897.


72





RAMANSDRIFT. Fähre über den Oranjeftuss.


27. Juni 1897.






HOUMDRIFT. Deutscher Polizeiposten am Oranjefluss.


27. Juni 1907.






HOUTDRIFT. Blick auf den Oranje-
fluss.

28. Juni 1897.






HOUNDRIFT. Am deutschen Ufer des Oranjeflusses.

28. Juni 1897.


76





WARMBAD. Missionsgarten.


20. Juni 1897.





WARMBAD. Der alte Snewe, Unterhäuptling der Bondeizwarts-Hottentotten.

96. Juni 1897.



WARMBAD. Der alte Snewe, Unterhäuptling der Bondelzwarts-Hottentotten.

30. Juni 1897.




RAMANSDRIFT. Junger Bondelzwaris-Hottentott.

27. Juni 1897.



RAMANSDRIFT. Junger Bondelzwarts-Hottentott.

27. Juni 1897.





TSAWIS. Mittagsrast am Kaibflusse.

5. Juli 1897.



NAIAMS. Wasserstelle im Tafelgebirge.

21. Juli 1897.






BETHANIEN. Missionsstation.

28. Juli 1907.


82





AUSIS. Wohnhaus des Ansiedlers Riet.

30. Juli 1897.





AUSIS, Joseph-Frederik, Oberhäuptling der Behanier-Hottentotten.


20. Juli 1897

84



AUSIS. Joseph-Frederik, Oberhäuptling der Bethanier-Hottentotten.

30. Juli 1897





KOSIS. Junger Bethanier-Hottenfott.


27. Juli 1897.

85



KOSIS. Junger Bethanier-Hottentott.

27. Juli 1897.







Am KOINKIP-Flusse. Bethanier-Hottentotten.

29. Juli 1897.

86






Am KOINKIP-Flusse. Junge Bethanier-Hottentotten.

26. Juli 1907.



Am KOINKIP-Flusse. Junge Bethanier-Hottentotten.


29. Juli 1897.

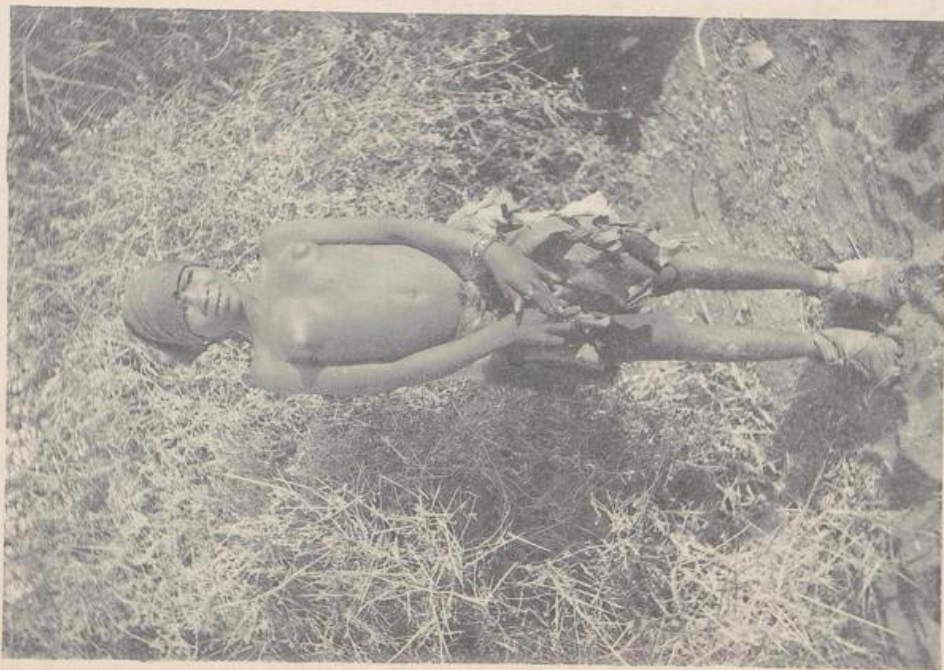




KUIGAB. Bethanier-Hottentotten.

14. August 1897.





KUIGAB. Mädchen vom Stamme der Bethamier-Hottentotten.

11. August 1867.



KUIGAB. Mädchen vom Stamme der Bethanier-Hottentotten.

14. August 1897.




KUYAS. Wohnhaus des Farmers Mason.

12. August 1887.



UKAMA. Auf dem Wege nach Lüderitzbucht.


18. August 1907.





LÜDERITZBUCHT. Blick landeinwärts.


19. October 1896.






LÜDERITZBUCHT. Pontoks mit Hottentotten-Frauen.

10. Oktober 1896.



LÜDERITZBUCHT. Alter Hottentott mit Enkel.

10. October 1896.





LÜDERITZBUCHT. Hafenarbeiter verschiedener Stämme.


10. Oktober 1896.






LÜDERITZBUCHT. Landungsstelle mit Dampfer Leutwein.

10. October 1896.








3/414


L


20. 78


Staats- und Uni-Bibliothek Bremen
4650 00 410 289 4












Staats- und Universitätsbibliothek Bremen



Handwritten text on the spine of the book, likely in a historical script, possibly Latin or German. The text is partially obscured by the binding material and appears to read "S. J. ... von Th. R. ...".

A M
6758